Instituições Parceiras

RESENHA DIÁRIA DO MONITORAMENTO

14/10/2026

SITUAÇÃO ATUAL

144 açudes monitorados

18,2 bi m³ capacidade

8,31 bi m³ V. atual

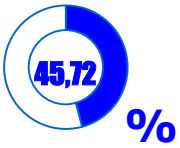

6,32 bi m³ aporte 2026 (Não incluso RMF) até julho

0,0 mi m³ v. aporte 24h

6 açudes (do sangrando) acima **90%**

Germinal, Jenipapo, Mundaú e Serafim Dias.

37 açudes abaixo **30%**

VOLUME ARMAZENADO



DESTAQUES

MAIORES APORTES*, milhões de m³

ANO CORRENTE

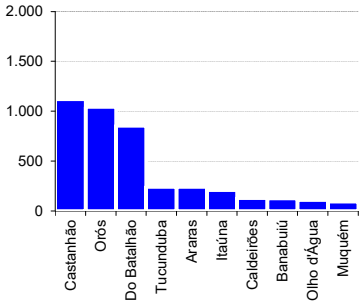

ÚLTIMOS 7 DIAS

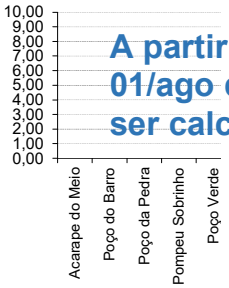

A partir de 01/ago deixa de ser calculado

ÚLTIMO DIA

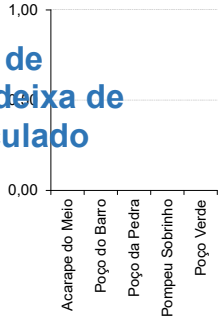

ÚLTIMOS ANOS**

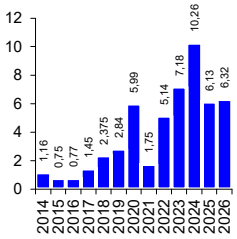

* Não são contabilizados os aportes ao açude Atalho (devido a variação incluir contribuição do PISF) e aos açudes envolvidos nas transferências hídricas da RMF;

** bilhões m³.

EVENTOS EXTREMOS

SANGRIA — 1

SANGRANDO:Caldeirões;

JÁ SANGRARAM: Acarape do Meio, Accioly, Angicos, Aracoiaba, Arrebita, Cachoeira, Catucinzenta, Cauhipe, Colina, Curral Velho, Diamantino II, Do Batalhão, Forquilha, Frios, Gameleira, Gangorra, Gavião, Germinal, Itapajé, Itapebussu, Itaúna, Jatobá II, Jenipapo, Malcozinhado, Mamoeiro, Missi, Mundaú, Muquém, Olho d'Água, Orós, Pau Preto, Poço Verde, Quandú, Rosário, São José III, São Pedro Timbaúba, São Vicente, Serafim Dias, Sobral, Sucesso, Tatajuba, Tijuquinha, Trapiá III, Trici, Tucunduba, Ubaldinho, Valério e Várzea da Volta.

VOLUME MORTO* — 6

Barra Velha, Canafístula, Margarida de Morais Queiroz (Pirabibu), Penedo, Pompeu Sobrinho e Potiretama.

SECO — 2

Salão e Sousa.

* Aqueles açudes que não dispõe de tomada de água é contabilizado como volume morto abaixo de 5% de sua capacidade.

RESENHA DIÁRIA DO MONITORAMENTO

14/10/2026

EVOLUÇÃO*

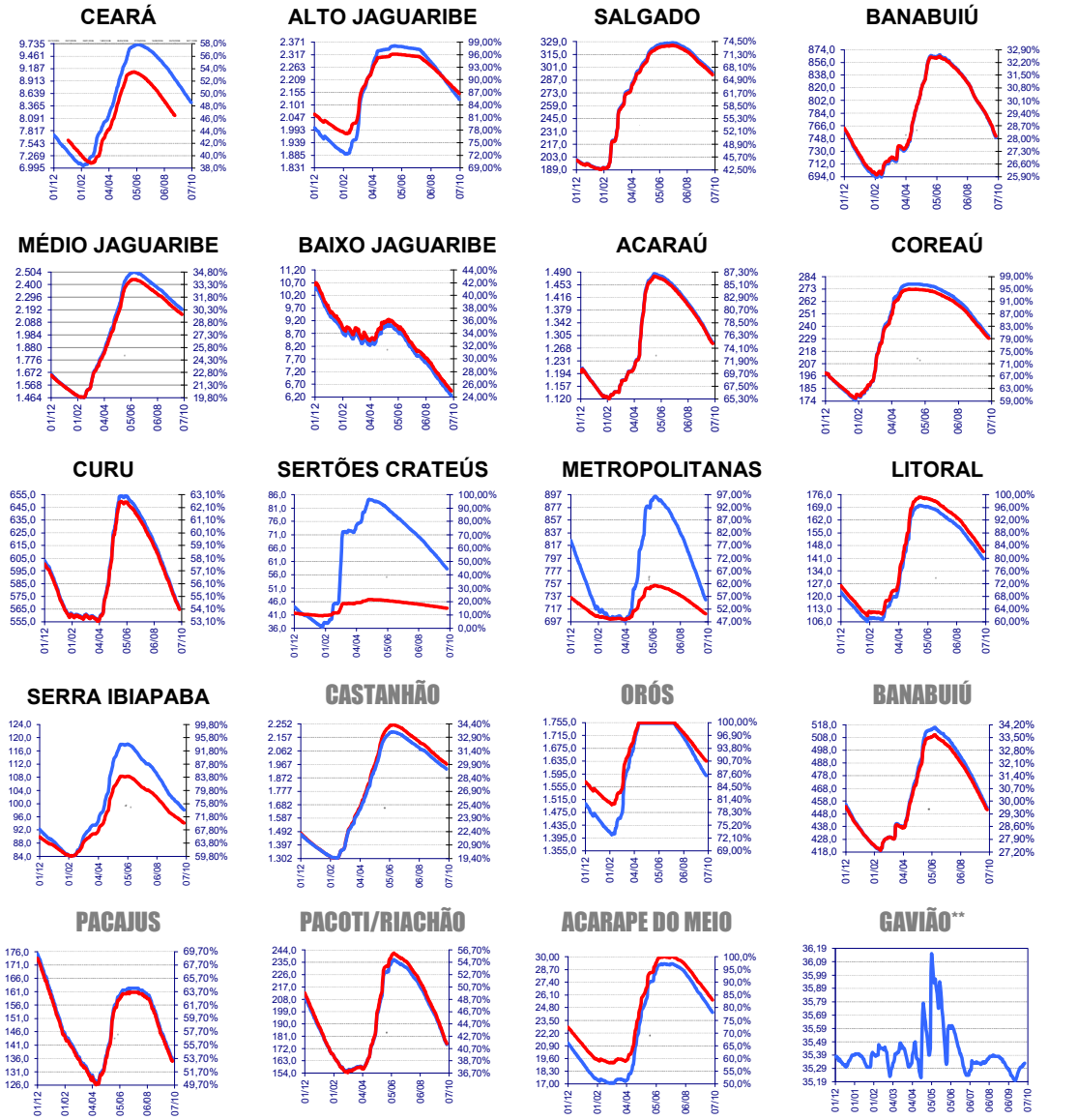

*: **eixo esquerdo (linha azul)**-volume (milhões de m³); **eixo direito (linha vermelha)**-volume (%); **: cota (m)

EVOLUÇÃO APORTE*

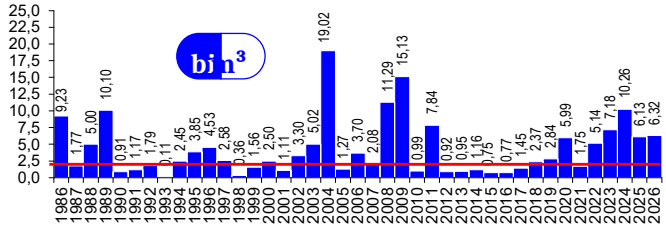

2026: dados parciais

média: 4,11 bi; **mediana:** 2,45 bi m³ [1986-2023]

EVOLUÇÃO MENSAL APORTE*

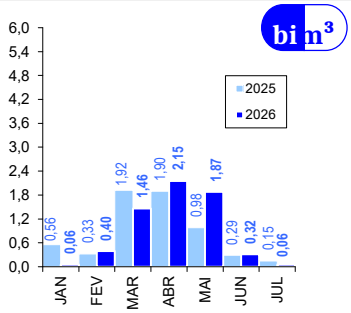

*: não inclui o açude Atalho e os açudes das transferências hídricas para a RMF (Curral Velho, Pacajus, Pacoti, Riachão e Gavião)

Concepção: Walt Disney Paulino